

Genießer-Radroute

im Landkreis Darmstadt-Dieburg

Dieburg ■ Groß-Zimmern ■ Roßdorf ■ Reinheim ■ Otzberg ■ Groß-Umstadt

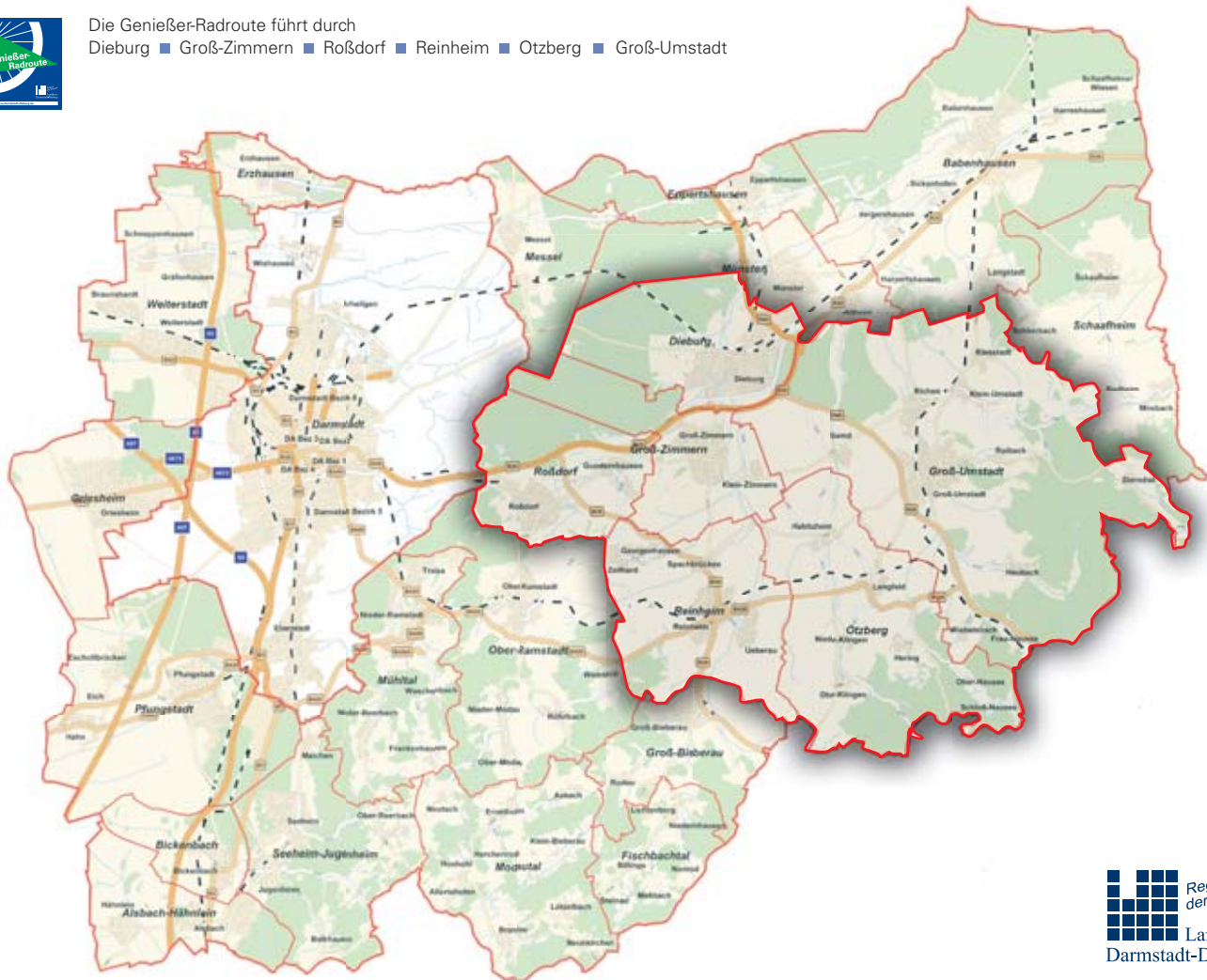
 Region
der Zukunft
Landkreis
Darmstadt-Dieburg

Der Landkreis Darmstadt-Dieburg im Überblick



Die Genießer-Radroute führt durch

Dieburg ■ Groß-Zimmern ■ Roßdorf ■ Reinheim ■ Otzberg ■ Groß-Umstadt





**Genießer-
Radroute**



Landrat
Klaus Peter Schellhaas

Radfahren und Schlemmen lassen sich im Landkreis der Genießer ideal verbinden. Die abwechslungsreiche Landschaft lädt mit einem vorbildlich ausgeschilderten Radwegenetz zum Radfahren ein.

Der Landkreis Darmstadt-Dieburg hat jetzt eine Fahrradroute abseits viel befahrener Straßen mit einer zusätzlichen Beschilderung versehen. Vorbei an Feldern, Wiesen, Wäldern und Weinbergen kann man radelnd die Natur genießen. Idyllische Ortskerne laden zum Verweilen ein. Beim Einkehren kommen auch die leiblichen Genüsse nicht zu kurz!

Das Aktionsbündnis „Frisch und lecker im Landkreis der Genießer“ ist Vielen bereits ein Begriff. Es steht seit mehr als zehn Jahren für die Direktvermarktung von Produkten aus der Region. Mit dem Fahrrad lässt sich die Vielfalt der landwirtschaftlichen Erzeugnisse bestens „erfahren“. Frisches Obst und Gemüse und andere Leckereien aus dem Hofladen werden sicherlich noch Platz in Korb oder Satteltasche finden.

Diese zweite Themenroute durch den Landkreis ist als Rundtour konzipiert und führt von Dieburg über Groß-Zimmern, Roßdorf und Reinheim bis nach Otzberg und Groß-Umstadt. Der Startpunkt kann aber auch individuell gewählt werden. Wer nur Teilstrecken zurücklegen möchte, findet Hinweise auf das Angebot des ÖPNV. Eine Fahrradmitnahme ist hier kostenlos möglich.

Viel Vergnügen beim Radfahren im Landkreis Darmstadt-Dieburg!

Ihr
Klaus Peter Schellhaas





4

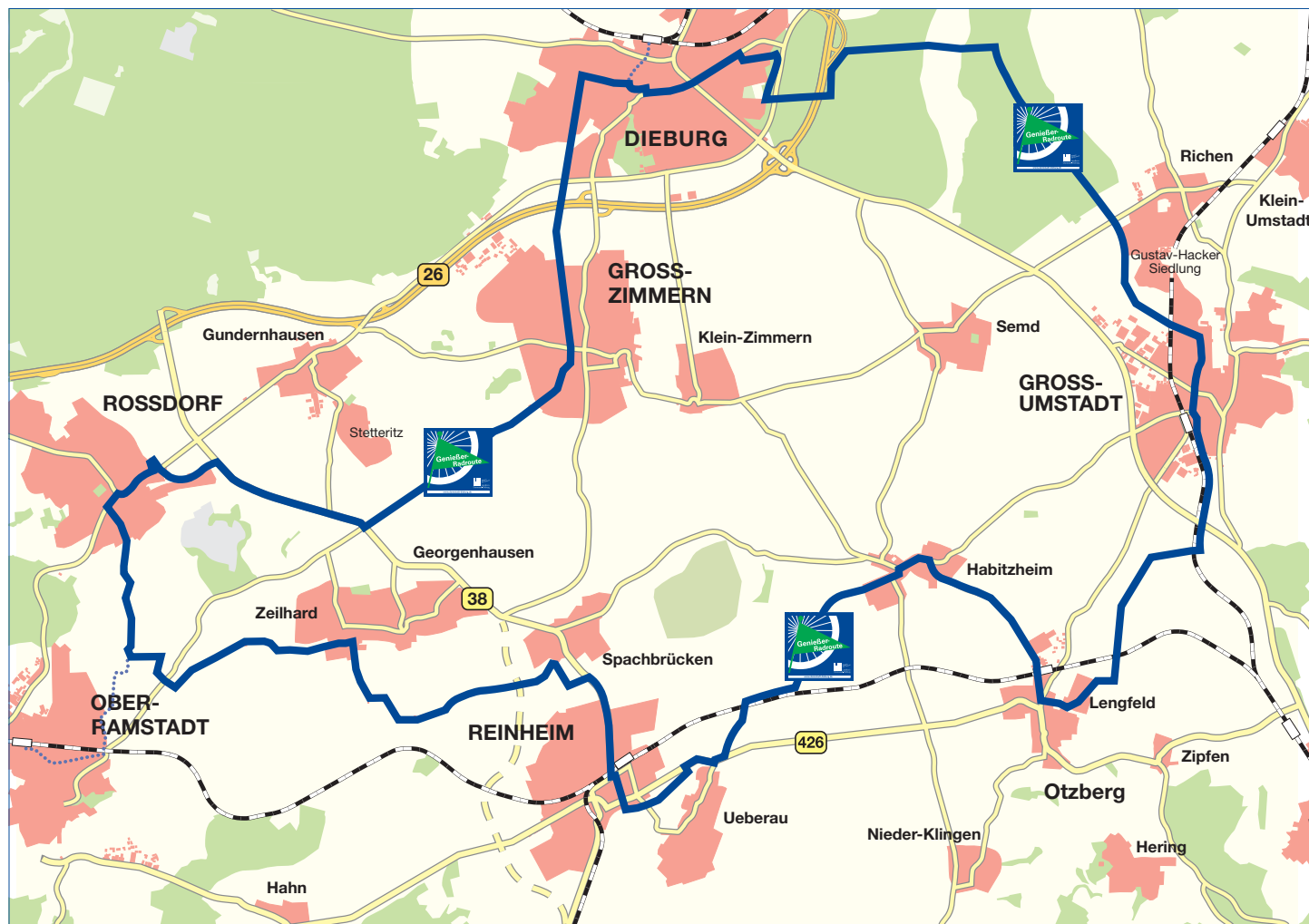
Reinheimer Teiche

Weinlehrpfad

Marktplatz in Groß-Umstadt

Die Genießer-Radroute im Überblick

-  Verlauf der Genießer-Radroute
-  Bahnlinie





Fechenbachpark

Landratsamt in Dieburg

Freizeitgelände Spießfeld

Erläuterungen und Hinweise zum Streckenverlauf

Die als **Rundkurs** konzipierte **Genießer-Radroute** im Landkreis Darmstadt-Dieburg verläuft über Dieburg, Groß-Zimmern, Roßdorf, Reinheim, Otzberg und Groß-Umstadt. Die Strecke ist in sechs Etappen aufgeteilt und insgesamt 43 km lang.

Die Radroute eignet sich für Radfahrer jeden Alters, die entspannt einen Ausflug in die nahe Umgebung planen und die Natur genießen wollen. Zwei Steigungen bei Ober-Ramstadt und Lengfeld sorgen dabei für sportliche Ertüchtigung.

Die vorliegende Broschüre enthält zahlreiche Tipps und Hinweise, die Lust auf weitere Radausflüge machen sollen, angefangen von

Exkursionen zu den Schätzen der heimischen Region, die vielen noch unbekannt sind, über die sinnvollen Kombinationen von Rad und Bahn bis hin zu weiteren touristischen Radtouren in den Odenwald und nach Aschaffenburg, Darmstadt oder an den Main. Die Gesamtstrecke kann über zahlreiche beschilderte Kreisradrouten individuell abgekürzt werden. Somit steht für alle Bedürfnisse auf insgesamt sechs Etappen eine attraktive Routenauswahl zur Verfügung.

Etappe 1

Dieburg, *Marktplatz* – Groß-Zimmern, *Grüne Mitte* 4,0 km

Etappe 2

Groß-Zimmern, *Grüne Mitte* – Roßdorf, *Rathaus* 6,5 km

Etappe 3

Roßdorf, *Rathaus* – Reinheim, *Bahnhof* 10,0 km

Etappe 4

Reinheim, *Bahnhof* – Lengfeld, *Bahnhof* 7,5 km

Etappe 5

Lengfeld, *Bahnhof* – Groß-Umstadt, *Pfälzer Schloss* 5,0 km

Etappe 6

Groß-Umstadt, *Pfälzer Schloss* – Dieburg, *Marktplatz* 10,5 km

Es wurden Ziele folgender Themen zusammengestellt, deren jeweilige Lage in den Karten gekennzeichnet ist: **Einkehren, Spiel und Sport, Einkaufstipps** und **Sehenswertes**.

Zur Erkundung sehenswerter Höhepunkte entlang der Rundroute sind für jede Kommune interessante Ziele ausgewählt worden.





6



Dieburg aus der Luft



Dieburg Schloss Fechenbach



Die **Genießer-Radrouten** ist als Themenradroute komplett in beiden Fahrtrichtungen mit dem Logo der „**Genießer-Radrouten**“ als Einschubplakette in die Zielwegweiser beschildert und in das dichte Radverkehrsnetz des Landkreises integriert worden.


Der Landkreis Darmstadt-Dieburg hat mit seinen 23 kreisangehörigen Kommunen bereits 1999 damit begonnen, ein vorbildliches Radverkehrsnetz nach den bundeseinheitlichen Vorgaben mit der Radwegweisung zu beschildern. Dieses Netz wird kontinuierlich ausgebaut, weiterentwickelt und in Zusammenarbeit mit der Hochschule Darmstadt einer laufenden Qualitätssicherung unterzogen. Seit 2005 steht allen Bürgerinnen und Bürgern die eigens eingerichtete Radler-Hotline beim Landkreis zur Verfügung (Telefon 06151 / 881-1011).

Des Weiteren wurde 2010 eine Meldeplattform im Radroutenplaner für allgemeine Mängelangaben eingerichtet:

www.radroutenplaner.hessen.de



Auf den nachfolgenden Seiten finden Sie die **Routenbeschreibungen** für die Etappen 1 bis 6, die mit jeweils einem Kartenausschnitt dargestellt sind. Diese Ausschnitte beruhen auf der Freizeitkarte des Landkreises Darmstadt-Dieburg und der Stadt Darmstadt (9. Auflage). Diese ist im Buchhandel erhältlich. Dort ist die bereits erschienene **Familien-Radrouten** dargestellt.



Es wird darauf hingewiesen, dass die Strecken bei schlechter Witterung nur eingeschränkt befahrbar sein können.

Um einen genaueren **Überblick** über die in den jeweiligen Etappen beschriebenen Zielpunkte zu erhalten und die Auswahl zu erleichtern, wurden diese hier in Themenbereichen zusammengestellt:

Für Genießer

- *Petit Marché* in Dieburg (Etappe 1, Pkt. 9)
- *Weingut Edling* in Roßdorf (Etappe 3, Pkt. 3)
- *Dresselhof* in Groß-Zimmern (Etappe 2, Pkt. 7)
- *Landlädchen Strauß* in Reinheim (Etappe 3, Pkt. 11)
- *Odenwälder Winzergenossenschaft e.G.* in Groß-Umstadt (Etappe 6, Pkt. 8)

Für Tierfreunde

- Kleintierzuchtverein Reinheim-Ueberau e.V. in Reinheim (Etappe 4, Pkt. 8)
- Karlishof östlich von Roßdorf (Etappe 3, Pkt. 9)

Für Naturliebhaber

- Naturschutzgebiet *Reinheimer Teich* östlich von Reinheim
- Freizeitzentrum *Wolfgangsee* westlich von Dieburg

Für Kulturinteressierte

- Das *Schloss Fechenbach* in Dieburg
- Der *Stadtpark* in Reinheim mit *Hofgut* und nahegelegenen Museum
- Das *Pfälzer Schloss* und das *historische Rathaus* in Groß-Umstadt
- Das *Hofgut Habitzheim*

Für Wasserbegeisterte

- Freibad/Hallenbad in Dieburg
- Hallenbad Groß-Zimmern
- Freibad Roßdorf
- Freibad Reinheim
- Freibad Groß-Umstadt





Weinberge mit Kreiskrankenhaus

Genießer-Radroute

Falls Ihnen eine **Panne** widerfährt und kein passendes Werkzeug zur Hand ist, können Sie den Service der Fahrradläden in Anspruch nehmen.

Dieburg

Kirschstein, Klosterstraße 16, Telefon 06071 / 2701,
Mo–Sa 8 bis 12.30 Uhr und Mo, Di und Do, Fr 14.30 bis 18 Uhr
Radsport Heckmann, Minnefeld 37, Telefon 06071 / 81300,
Mo–Fr 9 bis 12.30 Uhr und 14 bis 18.30 Uhr (außer Mi),
Sa 9 bis 13 Uhr
Olis Radlager, Am Bahnhof 21, Telefon 06071 / 24044

Roßdorf

Ernst Brehm, Erbacher Straße 8, Telefon 06154 / 6990-0,
Mo–Fr 8 bis 12 Uhr und 14 bis 18 Uhr, Sa 8 bis 13 Uhr

Roßdorf / OT Gundershausen

Mountainbike Laden Wellmann GmbH, Ulmenweg 12,
Telefon 06071 / 44293,
Mo–Fr 10 bis 13 Uhr und 14 bis 19 Uhr, Sa 9 bis 14 Uhr

Reinheim

Zweirad Albert, Am Schwimmbad 6, Telefon 06162 / 84282,
Mo–Fr 9 bis 12.30 Uhr, 14.30 bis 18.30 Uhr,
Mi 9 bis 12.30 Uhr, Sa 9 bis 13 Uhr, Schlauchautomat!

Otzberg–Habitzheim

Zweirad Linß, Krötengasse 49, Telefon 06162 / 74215,
Mo–Fr 12.30 bis 18.30 Uhr, Sa 8.30 bis 13 Uhr

Otzberg–Lengfeld

Gemeinde-Rad, Bahnhofstraße 1a, Telefon 06162 / 968881

Groß-Umstadt

Zweirad Ellenberger GbR, Frankenstraße 22,
Telefon 06078 / 2660,
Mo–Fr 8.30 bis 12 Uhr und 13.30 bis 18.30 Uhr (außer Mi),
Sa 8.30 bis 13 Uhr

Sport Trippel, Carlo-Mierendorff-Straße 9,
Telefon 06078 / 3211,
Mo–Fr 9.30 bis 12.30 Uhr und 14.30 bis 18.30 Uhr (außer Mi),
Sa 9 bis 13 Uhr

Fahrradladen Sauerwein, Wallstraße 2,
Telefon 06078 / 9300975,
Mo–Fr 10 bis 19 Uhr (Okt.–März: bis 18 Uhr),
Sa 10 bis 14 Uhr (Okt.–März: bis 13 Uhr)

Bikers Chance Fahrräder, Rolf Heine, Hauptmannweg 28
Telefon 06078 / 911488

Richen

Bike Ranch-Factory Outlet-Fahrräder,
Gartenweg 1, Telefon 06078 / 969512

Otzberg-Hering mit der Veste Otzberg





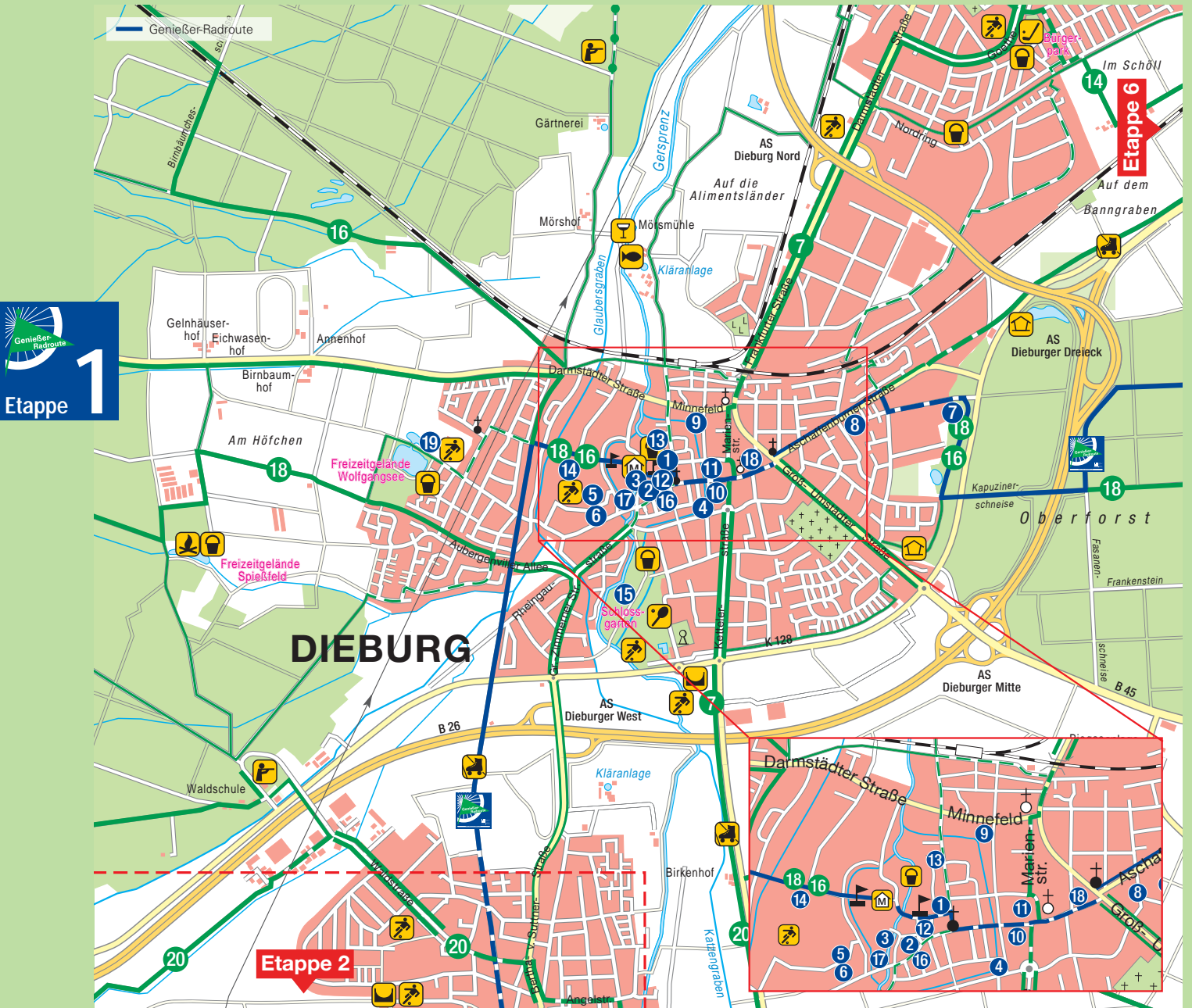
Landratsamt



Fußgängerzone in Dieburg



Schloßgarten in Dieburg



1
Etappe





Marktplatz in Dieburg



Freizeitgelände Spießfeld



Bahnhof in Dieburg



Stadt Dieburg

Etappe 1 Dieburg – Groß-Zimmern 4,0 km

Start- und Zielpunkt ist der verkehrsberuhigte **historische Marktplatz** im Herzen von **Dieburg**. Dieser liegt 700 m vom Bahnhof entfernt und ist von dort über beschilderte Radrouten gut zu erreichen. Eingerahmt von Fachwerkhäusern kann die Route gemütlich mit einem Cafébesuch oder für Kulturinteressierte mit einer Besichtigung des im angrenzenden Schlosspark gelegenen Schlosses **Fechenbach** begonnen werden. In Richtung Westen wird das **Albinische Schloss** (ehemalige Wasserburg) mit angeschlossener Gastronomie durchfahren. Es ist nach dem Reichsfreiherr Franz Joseph von Albin benannt, der das Schloss für seine Dienste beim Kurfürsten von Mainz erhielt. Zwei Arme der Gersprenz werden gequert, bevor die Route über einen Radweg auf einer ehemaligen Bahntrasse nach Groß-Zimmern führt. Am Ortsausgang vor der Brücke über die Bundesstraße 26 bietet ein großer **Abenteuerspielplatz** umfangreiche Spielmöglichkeiten.

Stadtverwaltung

- Rathaus der Stadt Dieburg**, Markt 4, 64807 Dieburg
Telefon 06071 / 20020
Mo–Do 8 bis 12 Uhr, Do 14 bis 17.30 und Fr 8 bis 11.30 Uhr
www.dieburg.de

Einkehren Dieburg

- Café Mephisto** mit Außenbewirtschaftung
Telefon 06071 / 823318, tägl. 9 bis 23 Uhr (außen bis 22 Uhr)
- M 22 Café, Bar, Restaurant** mit Außenbewirtschaftung
Telefon 06071 / 829967, tägl. ab 16 Uhr
- Römerhalle mit Gastronomie**, derzeit noch im Bau, Eröffnung voraussichtlich Sommer 2011, weitere Information über die Stadtverwaltung Dieburg
- Restaurant // Castello** mit Biergarten
Telefon 06071 / 829997, Di–So 12 bis 14.30 Uhr und So 18 bis 23.30 Uhr

- Gaststätte Kotelett Mühle** Dieburg mit Biergarten
Telefon 06071 / 928033, tägl. ab 17 Uhr
- Gaststätte/Diskotheek Biergarten** Dieburg
Telefon 06071 / 5364, Di–Sa ab 19 Uhr und So ab 15 Uhr
- Café Schmitt**
Telefon 06071 / 24221, Mo–Fr 7 bis 18.30 Uhr, Sa 7 bis 18 Uhr, So 8.30 bis 18 Uhr
- Weinhandlung Petit Marché**
Telefon 06071 / 25575,
Sa 9 bis 13 Uhr und nach Rücksprache
- Gaststätte El Greco**
Telefon 06071 / 25287, Di–So 11.30 bis 14.30 Uhr, 17 bis 23 Uhr
- Café PM Dieburg Maleika** mit Außenbewirtschaftung
Telefon 06071 / 81497, Mo–Do 18 bis 1 Uhr, Fr, Sa 18 bis 3 Uhr (außen bis 21.45 Uhr)

Einkaufstipps Dieburg

- Wochenmarkt** am Marktplatz
Sa 8 bis 13 Uhr

Sehenswertes

- Museum Schloss Fechenbach**
- Albinisches Schloss**
- Schlossgarten**
- Historische Altstadt**
- Brückenmühle**
- Wallfahrtskirche**

Spiel und Sport

- Wolfgangsee**





Golfplatz Groß-Zimmern

Rathausplatz





Etappe 2

Groß-Zimmern – Roßdorf 6,5 km

Die als Radweg umfunktionierte ehemalige Bahnverbindung führt nach **Groß-Zimmern** direkt in die **Grüne Mitte**. Am Denkmal in Form eines Bahnhauptsignals stand früher der Bahnhof von Groß-Zimmern, dort zweigt die Route in Richtung **Roßdorf** nach Westen ab. Durch ein Wohngebiet leicht bergan geht es linkerhand am **Golfplatz** vorbei.

Ein Abstecher führt zu einem Rastplatz mit schöner Aussicht in die Mainebene und in der nahe gelegenen **Golfplatz-Restaurations** kann man sich verköstigen lassen. Bevor jedoch der asphaltierte Radweg entlang der **Bundesstraße 38** erreicht wird, müssen noch 1,5 km Schotterstrecke zurückgelegt werden. Die Anstrengung wird jedoch belohnt, denn der **Karlshof** bietet eine vielfältige Auswahl an Milchprodukten. Zum Durst löschen können am Milchautomat täglich von 5 bis 22 Uhr Milchprodukte und Milchshakes erworben werden. Kurz vor Roßdorf stößt die Route dann nochmal auf die ehemalige Bahntrasse und entlang eines schattigen Wegs am **Riedsbach** bestehen schöne Rastmöglichkeiten. Kurz darauf wird der liebevoll restaurierte ehemalige **Bahnhof Roßdorf** erreicht. Hier ist das **Handwerksmuseum** untergebracht und an manchen Tagen werden für Kinder Fahrten auf einer Miniatureisenbahn angeboten. Von dort sind es noch 500 m über die Dieburger Straße bis zum **Rathaus** von Roßdorf.

Gemeindeverwaltung

- 1 Rathaus der Gemeinde Groß-Zimmern
Rathausplatz 1
64846 Groß-Zimmern
Telefon 06071 / 97020
Mo–Fr 8 bis 11.30 Uhr, Mo 13 bis 15.30 Uhr, Mi 15 bis 18 Uhr
www.gross-zimmern.de

Einkehren Groß-Zimmern

- 2 **Imbiss Knusper Eck**
Telefon 06071 / 71606,
Mo–Fr 5.30 bis 20 Uhr,
Sa 6.30 bis 20 Uhr, So 7 bis 20 Uhr
- 3 **Restaurant, Bistro Amaci**
Telefon 06071 / 393780,
Mo–Sa 8 bis 24 Uhr, So 10 bis 24 Uhr
- 4 **Restaurant La Luna Restaurant-Bar** mit Biergarten
Telefon 06071 / 391410,
Mo–Fr ab 11 Uhr, Sa, So ab 17 Uhr
- 5 **Restaurant Limoncello**
Telefon 06071 / 748808,
Di–So 12 bis 14 Uhr und 18 bis 24 Uhr,
- 6 **Restaurant Luigis Golf-Restaurant**
Telefon 06071 / 922130, tägl. ab 9 Uhr

Einkaufstipps Groß-Zimmern

- 7 **Direktvermarkter, Dresselhof**
mit angeschlossener Gastronomie,
Telefon 06071 / 951200, Kirchstraße 21,
Mo–Fr 8.30 bis 12.30 Uhr und 14.30 bis 18.30 Uhr,
Sa 8 bis 13 Uhr
- 8 **Direktvermarkter, Bauer Mann**
Telefon 06071 / 41473, Brunnenstraße 18,
Do, Fr, Sa nach telefonischer Vorbestellung

Spiel und Sport

- 9 **Groß-Zimmern** bietet großräumige **Grünanlagen mit Spielplatz** im Bereich der **Grünen Mitte** mit einer Reihe von Aufenthalts- und Bewegungsmöglichkeiten.



Etappe 3





Ober-Ramstadt Firma Caparol



Museum Roßdorf



Ortsmitte in Roßdorf

Etappe 3

Roßdorf – Reinheim 10,0 km

Die dritte Etappe startet im Ortskern am historischen **Rathaus** von **Roßdorf**. Hinter dem Rathaus bietet der Dorfplatz eine gute Rastgelegenheit und die Eisdiele eine Erfrischung. Alternativ kann hinter der Kirche eine unbeschilderte Strecke über die **Winzerstube „Edling“** durch den alten Ortskern gewählt werden. Vom Dorfplatz aus führt die Route über die Hintergasse an Fachwerkhäusern vorbei über Nebenstraßen zum Ortsausgang von Roßdorf. Am Fuße des Roßbergs „**dem Roßdorfer Weinberg**“ hinter dem Tannenhof müssen jedoch 50 Höhenmeter überwunden werden, bevor die Anstrengung mit einem prächtigen Aus- und Fernblick belohnt wird. Dem Höhenzug in Richtung Osten folgend wird die **Kreisstraße 129** gequert und im Anschluss geht es wieder ins Tal zum nächsten Zielpunkt, dem Ausflugslokal **Buchenhof**. Die angrenzende gepflegte Teichanlage mit saftigen Wiesen lädt zur nächsten Rast ein, kurz bevor der Ort „**Zeilhard**“ erreicht wird und die nächste kurze Steigung bevorsteht. Ist der **Dilsbachhof** erreicht, kann wieder eine herrliche Aussicht genossen werden. Dem **Dilsbach** in östlicher Richtung folgend, vorbei an Angel-, Schützen- und Sportverein, geht es nach **Spachbrücken** (hier zweigt die Variante für Naturinteressierte zum Exkurs um das Naturschutzgebiet „Reinheimer Teich“ ab), am Bauhof vorbei über Nebenwege zur B38 und von dort über einen straßenbegleitenden Radweg zum **Bahnhof** nach **Reinheim**.

Gemeindeverwaltung

1 Rathaus der Gemeinde Roßdorf

Erbacher Straße 1, 64380 Roßdorf
 Telefon 06154 / 808-0, Fax 06150 / 400-1099
 Mo–Fr 8 bis 12 Uhr, 14 bis 16 Uhr außer Fr
 www.rossdorf.de

Einkehren Roßdorf

- 2 **Ristorante Pizzeria Tiramisu** mit Biergarten, Telefon 06154 / 9258, Di–So 11.30 bis 14.30 Uhr, 17.30 bis 23 Uhr
- 3 **Winzerstube Edling** Telefon 06154 / 8402, Di, Mi, Fr ab 19 Uhr, Sa, So ab 17 Uhr (Mitte März bis Mitte Juni und Mitte Sept. bis Mitte Dez.)
- 4 **Gaststätte Alt Roßdorf** mit Biergarten, Telefon 06154 / 5769719
- 5 **Gaststätte Zur Sonne**, Telefon 06154 / 9495
- 6 **Eis-Café Rimini**, Telefon 06154 / 800253
- 7 **Gaststätte Zum Schützenhof**, Telefon 06154 / 696353

Einkehren Ober-Ramstadt

- 8 **Gaststätte Buchenhof**, Telefon 06154 / 2462

Einkaufstipps Roßdorf und Zeilhard

- 9 **Melk-Zentrum Karlshof** (an der B 38) Regionale Milchprodukte vom Automaten, tägl. 5 bis 22 Uhr (Sa und So bis 18 Uhr)
- 10 **Hofladen Ewald** Fasanenhof Dieburger Straße 95, Telefon 06061 / 800158, Mo–Fr 15 bis 18 Uhr, Sa 9 bis 12 Uhr
- 11 **Landlädchen Strauß** in Zeilhard Dörnbachstraße 10, Telefon 06061 / 800158, Di–Fr 9 bis 12.30 Uhr und 14.30 bis 18 Uhr

Sehenswertes

- 12 **Südhessisches Handwerksmuseum** (im ehemaligen Bahnhof Roßdorf), Holzgasse 7, Telefon 06154 / 81307, So 15 bis 18 Uhr
- 13 **Roßdörfer Eisenbahnclub** www.rossdorfer-eisenbahnclub.com, Telefon 06071 / 1798

Spiel und Sport

- 14 **Freibad Roßdorf, Eislaufbahn** (im Winter)





Evangelische Kirche

Kirchstraße Reinheim

Kultursommer



Etappe 4





Segelflugplatz



Reinheimer Teiche



Kulturzentrum Hofgut



Reinheimer Stadteingang

**Genießer-
Radroute****Etappe 4****Reinheim – Lengfeld 7,5 km**

Die vierte Etappe beginnt am Bahnhof in **Reinheim**, der ebenso als Ein- oder Ausstiegspunkt genutzt werden kann, um die Strecke in mehreren Etappen zu befahren. Die Route führt vom Bahnhof direkt in die Altstadt mit ihren schönen Fachwerkbauten und zum **Museum** sowie dem **Kulturzentrum „Hofgut Reinheim“** (von der Kirchstraße 100 in Richtung Westen). Dort befindet sich auch der Stadtpark an der alten Stadtmauer mit mehreren **Rast-, Einkehr- und Besichtigungsmöglichkeiten**.

Nachdem eine Engstelle passiert und der **Wembach** überquert wurde, kann ein herrlicher Ausblick über Wiesen- und Felder genossen werden. Vor dem **Spielplatz** geht der Radweg nach links entlang des Wembaches und es lässt sich unter schattenspendenden Bäumen gemütlich bis zum Kleintierzuchtverein (mit Einkehrmöglichkeit und Streichelzoo) radeln. Über den Radweg entlang der **Bundesstraße 426** geht es in Richtung Osten über eine alte Sandsteinbrücke, die ausschließlich für den Rad- und Fußverkehr umgebaut wurde, zum Ortsausgang. Nach dem Abzweig – zum ebenfalls sehenswerten **Ortsteil Ueberau** – wird die B 426 ge- und die Odenwaldbahnlinie unterquert. Die Route führt entlang der Bahnlinie zum ehemaligen Bahnwärterhaus und von dort in Richtung Norden nach **Habitzheim**.

Stadtverwaltung**1 Rathaus der Stadt Reinheim**

Cestasplatz 1

64354 Reinheim

Telefon 06162 / 805-0

Di–Fr 8 bis 11.30 Uhr, Mo 13.30 bis 18 Uhr und

Mi 13.30 bis 15.30 Uhr

www.reinheim.de

Einkehren

- 2 Ristorante Pizzeria // Terrazzino** mit Biergarten
Telefon 06162 / 969550, Di–So ab 11 bis 15 Uhr, 17 bis 24 Uhr
- 3 Eis-Cafe Sanmarco**
Telefon 06162 / 911387
- 4 Gaststätte Zum Kühlen Grund** mit Biergarten
Telefon 06162 / 83317, Di–Fr ab 19 Uhr
- 5 Gaststätte Chinatown**
Telefon 06162 / 914623,
tägl. 11.30 bis 15.30 Uhr und 17.30 bis 23.30 Uhr
- 6 Café Hofgut**
Telefon 06162 / 9198040
- 7 Gaststätte Weinhof** (mit regelmäßigen Musikveranstaltungen)
Telefon 06162 / 5665, Mi–Fr ab 18 Uhr, Sa und So ab 15 Uhr
- 8 Vereinslokal Kleintierzuchtverein Reinheim/Ueberau**
Telefon 0170 / 1854590,
Di–Fr ab 15 bis 21 Uhr, Sa und So ab 12.30 bis 21 Uhr

Sehenswertes**Kindertheater / Galerie**

in der Gaststätte „Zum Kühlen Grund“; siehe Nr. 4

- 9 Kulturzentrum Reinheim**
(Galerie und Mineraliensammlung)
- 10 Heimatmuseum Reinheim**
Telefon 06162 / 8050, www.museum-reinheim.de
- Kleintierzuchtverein Reinheim/Ueberau** (mit Streichelzoo),
siehe Nr. 8

Spiel und Sport

- 11 Freibad Reinheim**

Exkurs

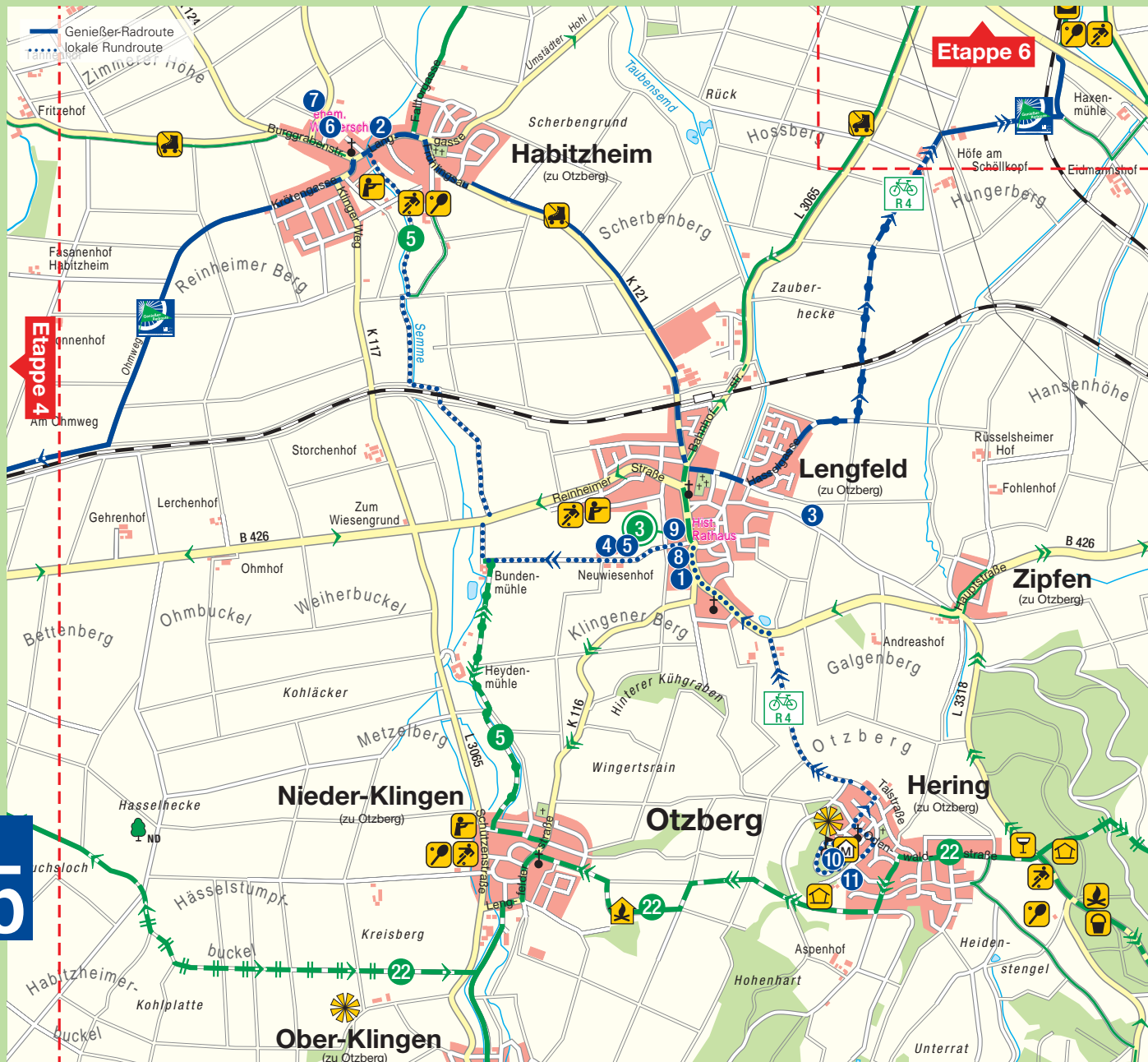
- 12 Reinheimer Teich** (Naturschutzgebiet)
- 13 Flugsportvereinigung Offenbach & Reinheim e.V.**





Blick vom Otzberg

Altes Rathaus





Naherholungsort Otzberg-Hering



Lengfeld



Veste Otzberg



Otzberg-Lengfeld



Etappe 5

Lengfeld – Groß-Umstadt 5,0 km

Bereits auf dem von Feldern umgebenen Weg nach **Habitzheim** kann ein Wahrzeichen des Landkreises – die **Veste Otzberg**, im Volksmund auch „weiße Rübe“ genannt – erblickt werden. Im Ortskern von Habitzheim kann man am Dorfplatz rasten und sollte nicht versäumen die Außenanlagen des aufwändig sanierten und gut erhaltenen **Hofguts**, welches im 13. Jhd. als Burganlage erbaut wurde, zu besichtigen. Weiter auf der Strecke am Friedhof nach links auf die **Kreisstraße 121** geht es leicht bergan bis sich der selbständig geführte Radweg bis zum Bahnhof nach **Lengfeld** schlängelt. Von dort sind es noch ein paar Höhenmeter bis zum nächsten Café, Rastplatz mit Radabstellanlage und Verpflegungsstation. An einem **Reiterhof** vorbei und dann nach links geht es noch ein paar Meter bergauf bevor Lengfeld verlassen wird. Mit Blick auf die **Odenwaldbahn** wird diese über eine sehenswerte Sandsteinbrücke überquert, die Route führt weiter über einen holprigen Kiesweg an Bauernhöfen vorbei, bis die Groß-Umstädter Gemarkung erreicht wird.

Gemeindeverwaltung

1 Rathaus der Gemeinde Otzberg

Otzbergstraße 13
64853 Otzberg
Telefon 06162 / 9604-0
Mo–Do 8 bis 12 Uhr, Mi 16 bis 18.30 Uhr und Fr 9 bis 11 Uhr
www.otzberg.de

Einkehren

- 2 **Gaststätte Pfuhl**
Telefon 06162 / 72156,
Mi–Mo ab 17 Uhr sowie Sa ab 12 Uhr und So 11 bis 13 Uhr
- 3 **Café Caféthek Caë**
Telefon 06162 / 942642,
Di, Mi 9 bis 19 Uhr, Do–Sa 9 bis 24 Uhr, So 9 bis 22 Uhr
- 4 **Gaststätte Neuwiesenhofpavillon** mit Biergarten
Telefon 06162 / 969709, Do, Fr ab 17 Uhr, So ab 14 Uhr

Einkaufen

- 5 **Direktvermarkter** (Gemüse und Obst) *Neuwiesenhof*
Sa 10 bis 12 Uhr

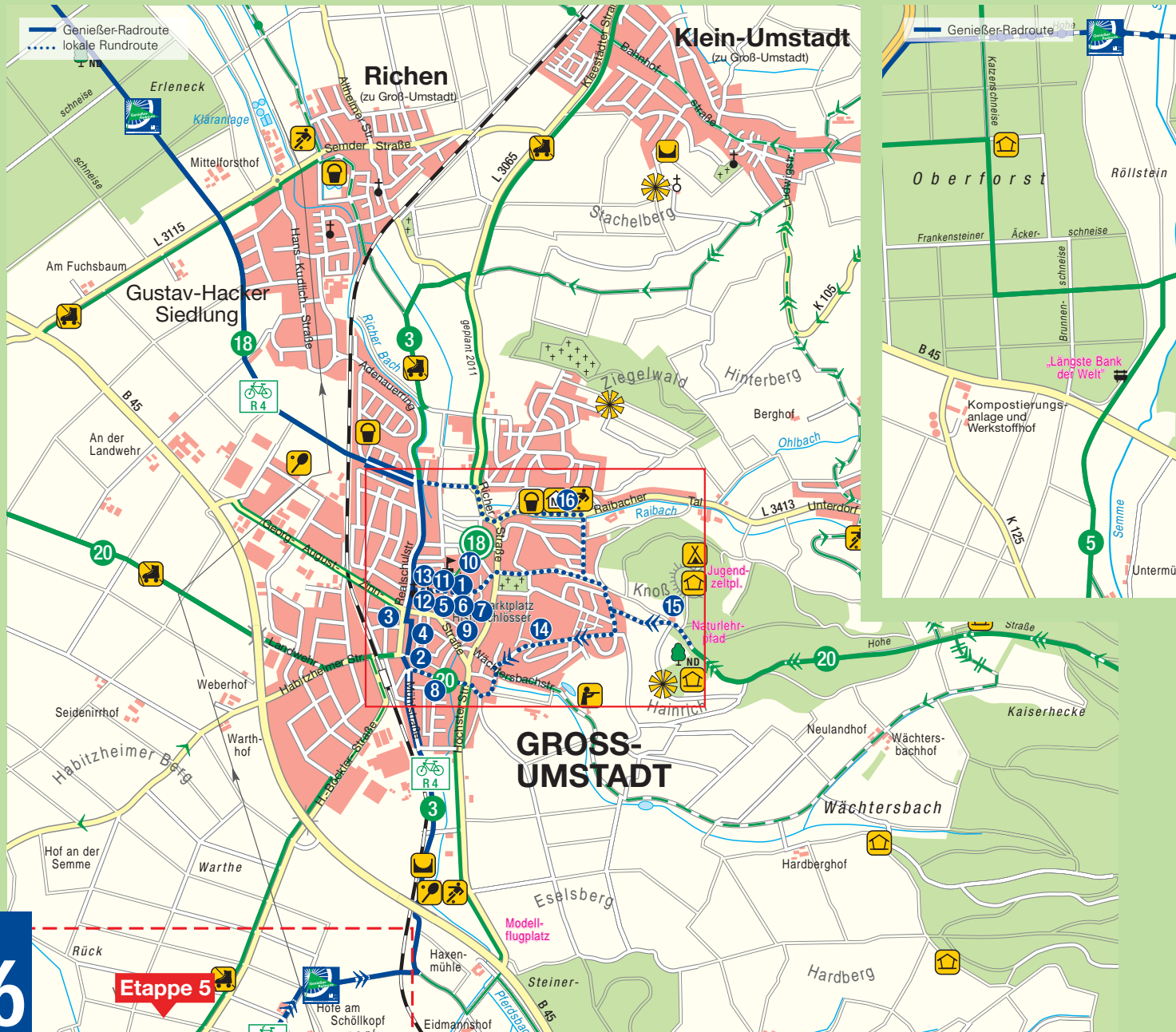
Sehenswertes

- 6 **Hofgut Habitzheim**, Führungen im Hofgut
Telefon 06162 / 73494
- 7 **Hofgut Habitzheim**, althergebrachte und moderne *Schmiedekunst* vom Schmiedemeister Schorsch Wolf
Telefon 06162 / 73402
- 8 **Museum für Odenwälder Volkskultur**
Telefon 06162 / 73325
- 9 **Galeria „Auto D’Epoca“** im alten Feuerwehrhaus
Telefon 0171 / 2096996, Termine nach Voranmeldung

Exkurs

- 10 **Veste Otzberg** mit Aussichtsturm
Telefon 06162 / 71114,
Sa, So, Mo 11 bis 18 Uhr Museum
- 11 **Burgschänke**
Telefon 06162 / 72274,
Di–So 11 bis 22 Uhr Gaststätte mit Biergarten

Marktplatz Groß-Umstadt





Hängebrücke Hainrich

Groß-Umstadt Fachwerkstraße

Odenwälder Käsekeller

Pfälzer Schloss

Genießer-Radroute

Etappe 6

Groß-Umstadt – Dieburg 10,5 km

Nachdem die Bahnlinie der **Odenwaldbahn** (Linie 64 Hanau-Erbach/Eberbach) gequert wurde, geht es bahnbegleitend nach links unter der **Bundesstraße 45** hindurch, an Sportplatz und Freibad vorbei in die **Altstadt von Groß-Umstadt** mit einem vielfältigen Angebot von Einkehr- und Einkaufsmöglichkeiten sowie vielen historischen Sehenswürdigkeiten.

Weinfreunden wird der Besuch von **vinum autmundis** der Odenwälder Winzergenossenschaft e.G. empfohlen (Abzweig „Am Schwarzen Berg“). Von dort startet auch die Exkursion in die Weinberge. Vorsicht: Bis in die Weinberge hinauf müssen knapp 60 Höhenmeter überwunden werden, die Anstrengung wird aber mit einem herrlichen Ausblick belohnt und eine Gaststätte bietet exotische Spezialitäten. Als Variante wird sonntags auch die Besichtigung des **Museums im Gruberhof** vorgeschlagen, dort werden nach Voranmeldung auch Weinproben angeboten. Entlang der Kernroute wird man an heißen Tagen dem Eisgenuss an der auf dem direkten Weg liegenden **Eisdiele** kaum widerstehen können. Von dort aus sind es auch nur 150 m zum Bahnhof, um ggf. die Heimreise per Bahn antreten zu können.

Für die Erkundung und Besichtigung der zahlreichen Sehenswürdigkeiten und Gaststätten in der Altstadt empfiehlt sich ein Rundgang zu Fuß durch die verwinkelten Gassen. Weiter auf der **Hauptstraße** in Richtung Norden geht es bis zum **Kreisverkehrsplatz**, dort links über die Bahnlinie und am Ortsrand entlang bis zur **Landesstraße 3115**, die gequert werden muss, bevor es durch den Wald in **Richtung Dieburg** geht, das nach 5 km erreicht wird.

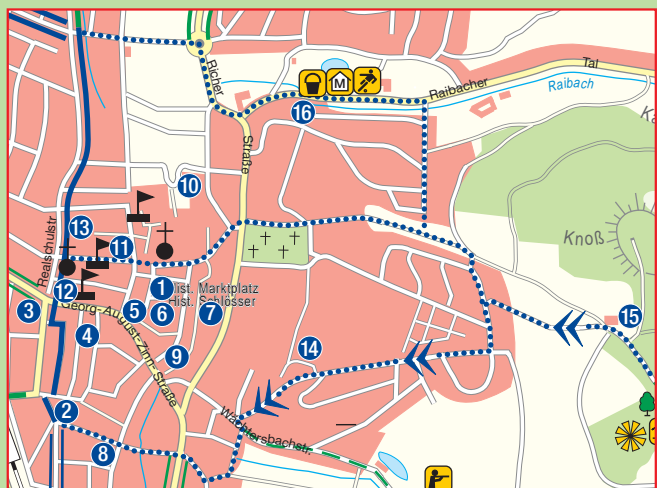
Stadtverwaltung

- 1 **Rathaus der Stadt Groß-Umstadt**

Markt 1, 64823 Groß-Umstadt , Telefon 06078 / 781-0
Mo–Fr 8 bis 12 Uhr, Do 14 bis 15.30 Uhr
www.gross-umstadt.de



Kartenausschnitt Groß-Umstadt



Naturerlebnispfad *Hainrich*

Groß-Umstadt – Odenwaldbahn

Umstädter Bauernmarkt

Marktplatz mit Rathaus

Einkehren

- 2 **Eis-Cafe** *Tivoli*
Telefon 06078 / 8281, Mi–Mo 9.30 bis 23 Uhr
- 3 **Gaststätte** *Alt Umstadt*
Telefon 06078 / 72251,
Mo–Mi, Fr ab 15 Uhr, Sa ab 14, So 10 bis 13 Uhr und ab 17 Uhr
- 4 **Restaurant** *Alte Post*
Telefon 06078 / 913115,
Mo–Fr, So 12 bis 14.30 Uhr, Mo–So 18 bis 23 Uhr
- 5 **Restaurant, Weinstube** *Brücke-Ohl*
Telefon 06078 / 73384,
täglich 11.30 bis 14 Uhr und 17 bis 22 Uhr
- 6 **Restaurant** *Das Alte Haus*
Telefon 06078 / 2588, Mo, Mi–Fr ab 17 Uhr, Sa ab 17.30,
So 12 bis 14.30 Uhr und ab 17.30 Uhr
- 7 **Gasthaus** *Goldene Krone*
Telefon 06078 / 9694383,
Di–So ab 17.30 Uhr und So 11.30 bis 14 Uhr

Einkaufen

- 8 **vinum autmundis** *Odenwälder Winzergenossenschaft e.G.*
Telefon 06078 / 2349,
Mo–Fr 9 bis 12.30 Uhr und 14.30 bis 18 Uhr, Sa 9 bis 14 Uhr,
So 14 bis 19 Uhr (mit Beratung von regionalen Winzern)
- 9 **Direktvermarkter** *Landwehrhof*
Telefon 06078 / 5978,
Di–Fr 9 bis 12 Uhr und 14 bis 18 Uhr, Sa 9 bis 13 Uhr

Sehenswertes

- 10 **Rathaus** Renaissance-Neubau (erbaut 1604–1605)
- 11 Biet **Vierröhrenbrunnen** auf dem Marktplatz (erbaut 1714)
- 12 **Pfälzer Schloss** mit begehbarer Altstadtmauer (erbaut im 15. Jahrh.)
- 13 **Wambolt'sches Schloss**, U-Förmige Burganlage (erbaut 1600–1602)

Exkurs in die Weinberge

- 14 **Gaststätte** *Umstädter Brauhaus*
Telefon 06078 / 3345, Mo–Sa ab 18 bis 24 Uhr,
So 11.30 bis 21 Uhr
- 15 **Restaurant** *Farmerhaus*
Telefon 06078 / 911191, Di–Sa ab 18 Uhr
- 16 **Museum** *Gruberhof / Kulturzentrum*
Telefon 06078 / 4358, So 13 bis 18 Uhr

Längste Bank der Welt



Entfernungsangaben (Gesamtstrecke 43 km) zu den einzelnen Radwegeverbindungen

Streckenlänge entlang
der Genießer-Radrouten
(in Kilometer)

| nach von | DiEBurg Marktplatz | Groß-Zimmern Grüne Mitte | Roßdorf Rathaus | Reinheim Bahnhof | Lengfeld Bahnhof | Groß-Umstadt Pfälzer Schloss |
|---------------------------------|-----------------------|-----------------------------|--------------------|---------------------|---------------------|---------------------------------|
| DiEBurg Marktplatz | Start Etappe 1 | 4,0 | 10,5 | 20,5 | 28,0 | 33,0 |
| Groß-Zimmern Grüne Mitte | 39,0 | Start Etappe 2 | 6,5 | 16,5 | 24,0 | 29,0 |
| Roßdorf Rathaus | 32,5 | 8,5 | Start Etappe 3 | 10,0 | 17,5 | 22,5 |
| Reinheim Bahnhof | 22,5 | 30,5 | 22,0 | Start Etappe 4 | 7,5 | 12,5 |
| Lengfeld Bahnhof | 15,0 | 29,0 | 20,5 | 2,8 | Start Etappe 5 | 5,0 |
| Groß-Umstadt Pfälzer Schloss | 10,0 | 14,0 | 20,5 | 30,5 | 38,0 | Start Etappe 6 |

Für alle, die jetzt Geschmack am Rad fahren gefunden haben,
hier noch ein paar Tipps:



Die **Radroute „die Bergstraße“** führt von Darmstadt nach
Heidelberg (85 Kilometer) und verläuft über beschilderte
und gut ausgebaute Radwege abseits des Kfz-Verkehrs.

Von Roßdorf aus kann die Radroute Bergstraße über bestehende
Radrouten nach elf Kilometern in Darmstadt-Eberstadt erreicht
werden. Weitere Hinweise unter www.diebergstrasse.de



Der **2-Burgen Radweg** zwischen der Veste Otzberg und
der Burg Breuberg (16 Kilometer)



Hessischer Radfernweg R4 von der Weser zum Neckar
(415 Kilometer)



Rhein-Main-Vergnügen
RMV Radroute 5 „Dieburger Land“ (45 Kilometer) und
RMV Radroute 7 „Unterwegs im nördlichen Oden-
wald“ (33 Kilometer)



Fahrzeiten

mit dem ÖPNV (Stand August 2010)

kürzeste Fahrzeit
mit dem ÖPNV
(in Minuten)

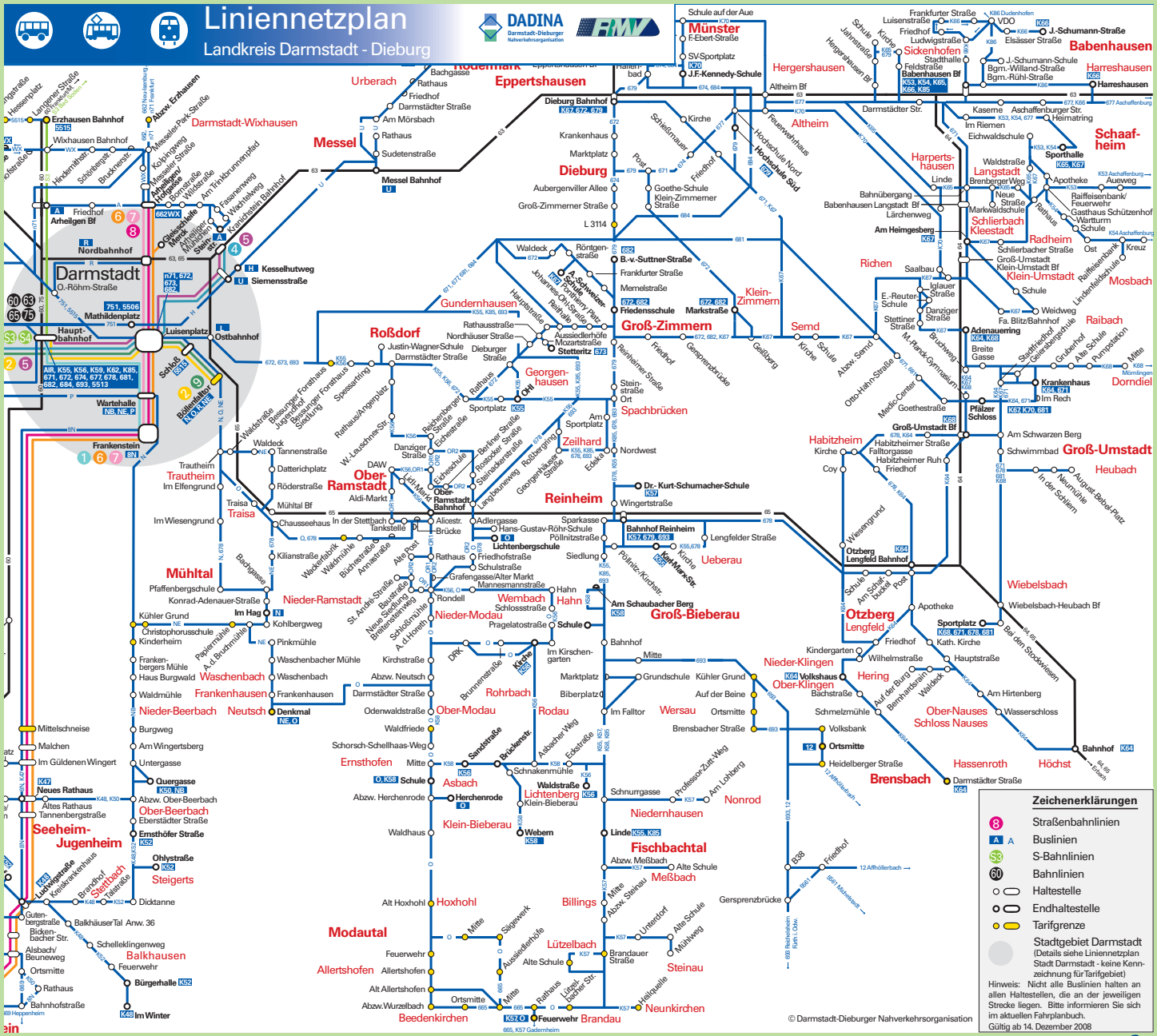
| nach von | DiEBurg Marktplatz | DiEBurg Post | Groß-Zimmern Grüne Mitte | Roßdorf Rathaus | Reinheim Bahnhof | Lengfeld Bahnhof | Groß-Umstadt Pfälzer Schloss |
|---------------------------------|-------------------------------------|------------------------------|--------------------------------|--|-------------------------------|---------------------------------------|--|
| DiEBurg Marktplatz | Start Etappe 1 | | 19 Min Bus 672 | 19 Min Bus 672 | – | – | – |
| DiEBurg Post | | | 7 Min Bus 679 | 28 Min Bus 672 | 23 Min Bus 679 | 31 Min Bus 671 + K 67 | 19 Min Bus 671 |
| Groß-Zimmern Grüne Mitte | 14 Min Bus 672 | 9 Min Bus 679 | Start Etappe 2 | 16 Min Bus 672 | 16 Min Bus 679 | 35 Min Bus 679 + RE 65 SE 65 | ab Ponthierry- Platz 33 Min Bus 672 DI Post 671 |
| Roßdorf Rathaus | 30 Min Bus 672 | 28 Min Bus 672 | 16 Min Bus 672 | Start Etappe 3 | 14 Min Bus K55 | 31 Min Bus K 55 + RB 65 | 53 Min Bus 673 + Bus 671 |
| Reinheim Bahnhof | 30 Min Bus 676 + 672 | 22 Min Bus 679 | 13 Min Bus 679 | 19 Min Bus K 55 | Start Etappe 4 | 3 Min RB 65 | 31 Min RB 65 + Bus 671 |
| Lengfeld Bahnhof | 56 Min SE 65 Bus 671 + 672 | 45 Min Bus RB 65 + 671 | 19 Min RB 65 + Bus 679 | 39 Min SE 65 + K 55 | 4 Min RB 65 | Start Etappe 5 | 6 Min Bus K 67 |
| Groß-Umstadt Pfälzer Schloss | 24 Min Bus 671 + 672 | 18 Min Bus 671 | 30 Min Bus 671 + Bus 679 | 51 Min Bus 671 + Bus K 56 + 673 | 13 Min Bus K 64 + SE 65 | Bus K 67 | Start Etappe 6 |

Weitere Informationen finden Sie unter www.dadina.de
Fahrradmitnahmehinweise unter der Rubrik Service „Radler“

Fahrplaninformation

www.rmv.de

Weitere wertvolle Hinweise finden Sie auch unter:
www.ladadi.de
www.radroutenplaner.hessen.de (Routenplaner)



Ausschnitt aus dem Linienetzplan des Landkreises Darmstadt- Dieburg

© Darmstadt-Dieburger Nahverkehrsorganisation

© Darmstadt-Dieburger Nahverkehrsorganisation



Wir sind Ihre Ansprechpartner

Landkreis Darmstadt-Dieburg
Abt. Wirtschaft, Standortentwicklung, Bürgerservice
Landkreis Darmstadt-Dieburg
 zugleich Geschäftsstelle des
Standortmarketing Darmstadt-Dieburg e.V.

Jägertorstraße 207
 64289 Darmstadt

Telefon 06151 / 881-1016
 Fax 06151 / 881-1019
 tourismus@ladadi.de oder
 standort@darmstadt-dieburg.de



Hinweis

Im Landkreis Darmstadt-Dieburg sind alle Radwegweiser mit einem Aufkleber und dem Hinweis auf die Radler Hotline versehen. Falls Ihnen an der Radwegweisung Schäden oder vorhandene Mängel auffallen, lassen Sie es uns wissen.

Zur eindeutigen Identifizierung benötigen wir die Knotennummer, die auf den Aufklebern im grünen Feld ersichtlich ist. Diese gibt Aufschluss über die Lage des entsprechenden Standortes. Der Landkreis Darmstadt-Dieburg nimmt Ihre Hinweise sehr gerne entgegen und leitet diese an die zuständigen Kommunen weiter.

Durch Ihre Unterstützung tragen Sie zur Qualitätssicherung der Radwegebeschilderung im Landkreis Darmstadt-Dieburg bei.



Impressum

Herausgeber

Landkreis Darmstadt-Dieburg
 Abt. Wirtschaft, Standortentwicklung, Bürgerservice
 Jägertorstraße 207
 64289 Darmstadt
 Telefon 06151 / 881-1016
 Fax 06151 / 881-1019
 standort@darmstadt-dieburg.de

Konzeptionelle Begleitung

Standortmarketing Darmstadt-Dieburg e.V.

Karten

Amt für Bodenmanagement, Heppenheim
 Stadt Darmstadt, Vermessungsamt

Konzept und Planung

Uwe Petry, Planungsbüro VAR, Darmstadt



Fotos und Texte

Landkreis Darmstadt-Dieburg

Gestaltung

Judith Maria Achenbach, Medienproduktion, Darmstadt

Richtigkeit der Angaben

Die in dieser Publikation zusammengestellten Informationen wurden mit größtmöglicher Sorgfalt recherchiert. Sollten Informationen dennoch nicht mehr aktuell sein oder sich Fehler eingeschlichen haben, bitten wir um Nachsicht.

Stand

2011

Genießer- Radroute

Legende



Verlauf der Familien-Radroute



Verlauf der Rundroute



mäßig befahrbarer Weg



schlechte Wegstrecke



leichtes – starkes Gefälle



Haupttrouten mit Radweg-
weisung



Hessischer Radfernweg R4



Haltestelle öffentlicher Verkehrsmittel
Einstieg im Bereich der Rundroute



Für Radfahrer gefährliche Querung



Ausflugslokal



Spielplatz



Schutzhütte



Museum



Grillplatz



Campingplatz



Tierpark oder Tiergehege



Minigolfanlage



Badeplatz/Schwimmbad



Naturdenkmal

Maßstab 1 : 25 000